

TOP Blütenzauber

↔ 27,4 km | ⌚ 1:50 h | ⚡ 25 m | ⚡ 26 m | Schwierigkeit leicht



Kartengrundlagen: outdooractive Kartografie; Deutschland: ©GeoBasis-DE / BKG 2021, ©GeoBasis-DE / LDBV 2021, Österreich: ©1996-2021 here, All rights reserved, ©BBEV 2020, ©Land Vorarlberg, Italien: ©1994-2021 here, All rights reserved, ©Autonome Provinz Bozen – Südtirol – Abteilung Natur, Landschaft und Raumentwicklung, © Cartago S.R.L. Kartengrundlagen: outdooractive Kartografie; ©OpenStreetMap (www.openstreetmap.org)

TOP Blütenzauber

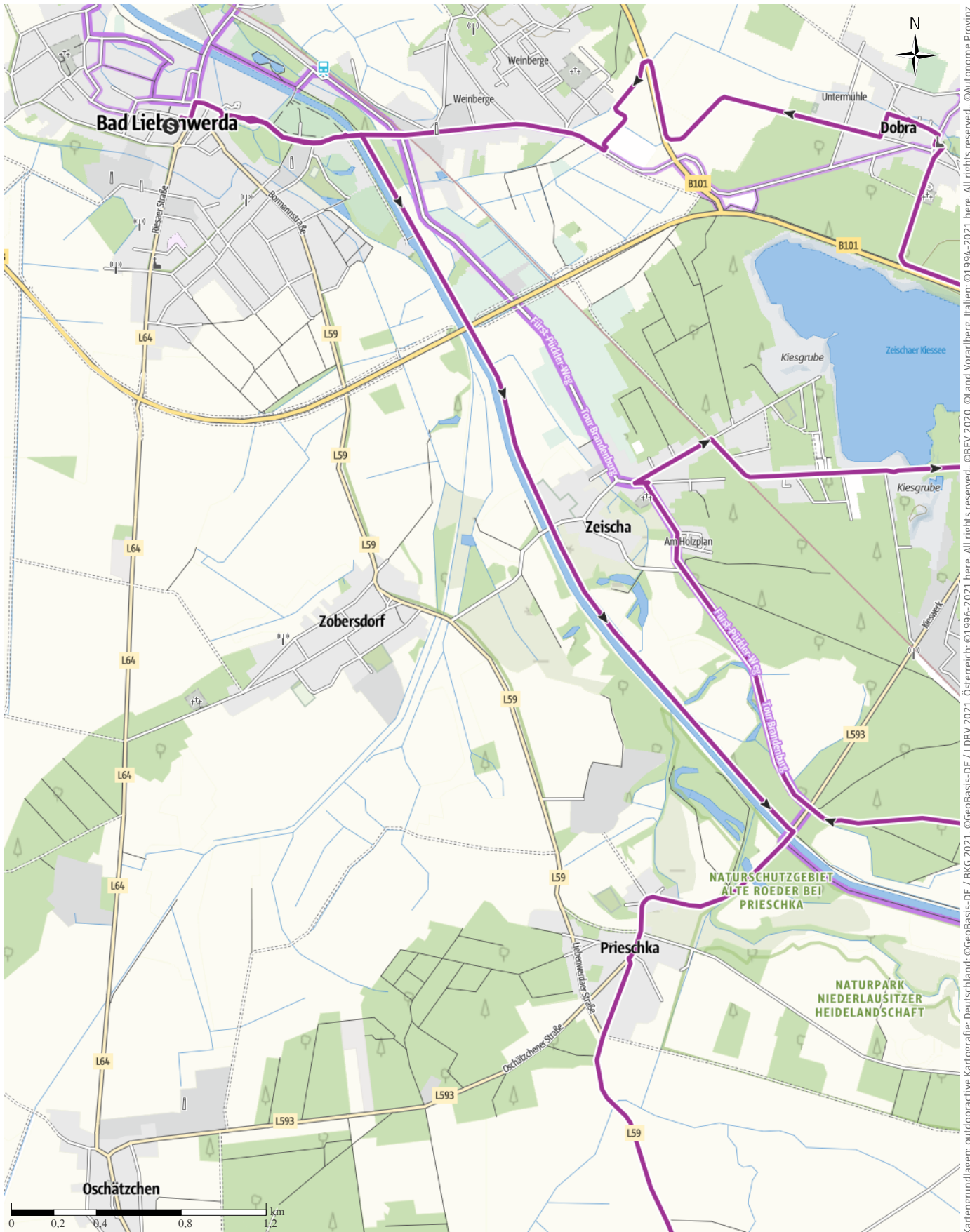
↔ 27,4 km

🕒 1:50 h

⬆️ 25 m

⬆️ 26 m

Schwierigkeit leicht



Kartengrundlagen: outdooractive Kartografie; Deutschland: ©GeoBasis-DE / BKG 2021, ©GeoBasis-DE / LDBV 2021, Österreich: ©1996-2021 here. All rights reserved. ©BBEV 2020, ©Land Vorarlberg, Italien: ©1994-2021 here. All rights reserved. ©Autonome Provinz Bozen – Südtirol – Abteilung Natur, Landschaft und Raumentwicklung, © Cartago S.R.L. Kartengrundlagen: outdooractive Kartografie; ©OpenStreetMap (www.openstreetmap.org)

TOP Blütenzauber

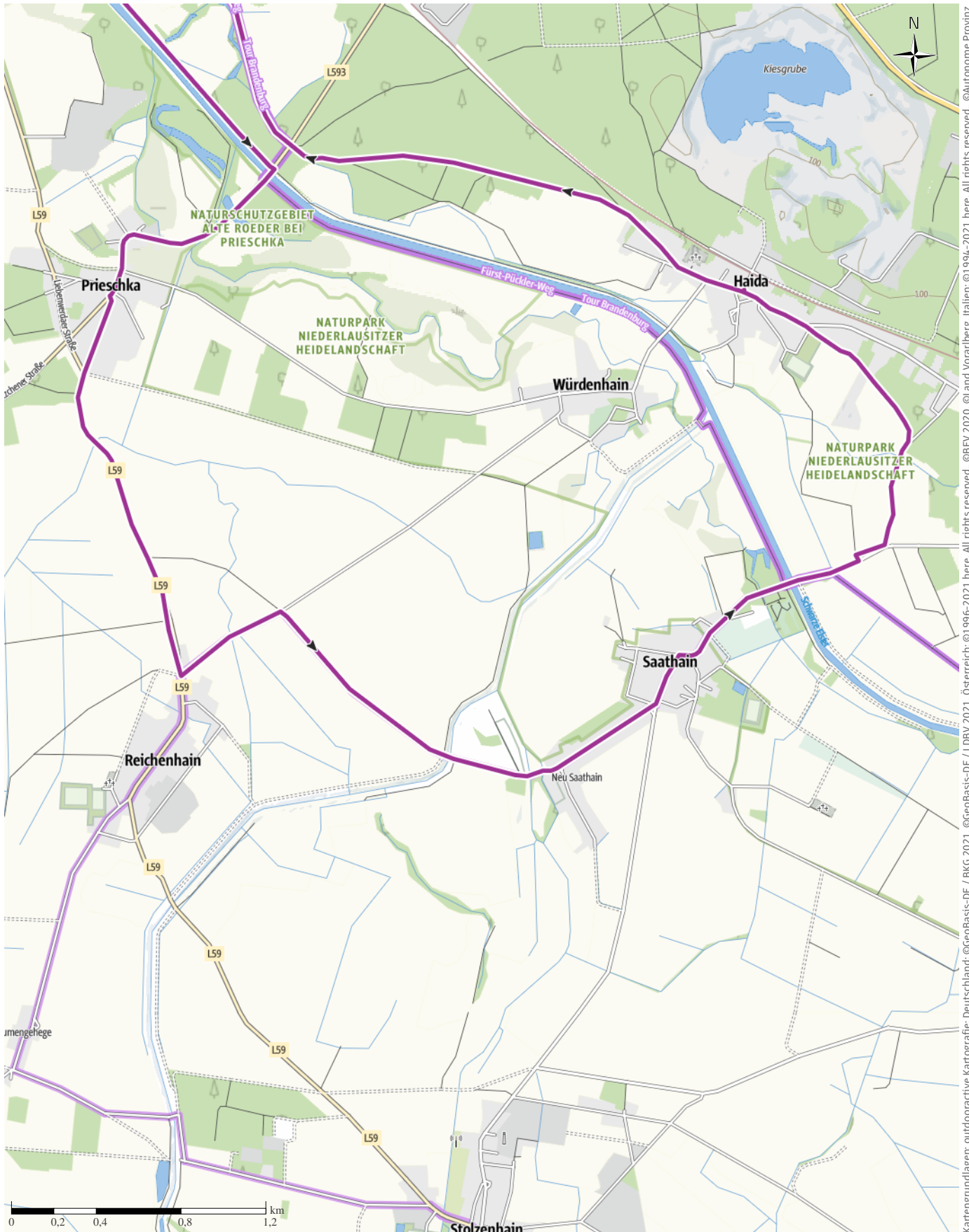
↔ 27,4 km

🕒 1:50 h

▲ 25 m

▼ 26 m

Schwierigkeit leicht



Kartengrundlagen: outdooractive Kartografie; Deutschland: ©GeoBasis-DE / BKG 2021, ©GeoBasis-DE / LDBV 2021, Österreich: ©BBEV 2020, ©Land Vorarlberg, Italien: ©1994-2021 here. All rights reserved. ©Autonome Provinz Bozen – Südtirol – Abteilung Natur, Landschaft und Raumentwicklung, © Cartago S.R.L. Kartengrundlagen: outdooractive Kartografie; ©OpenStreetMap (www.openstreetmap.org)

TOP Blütenzauber

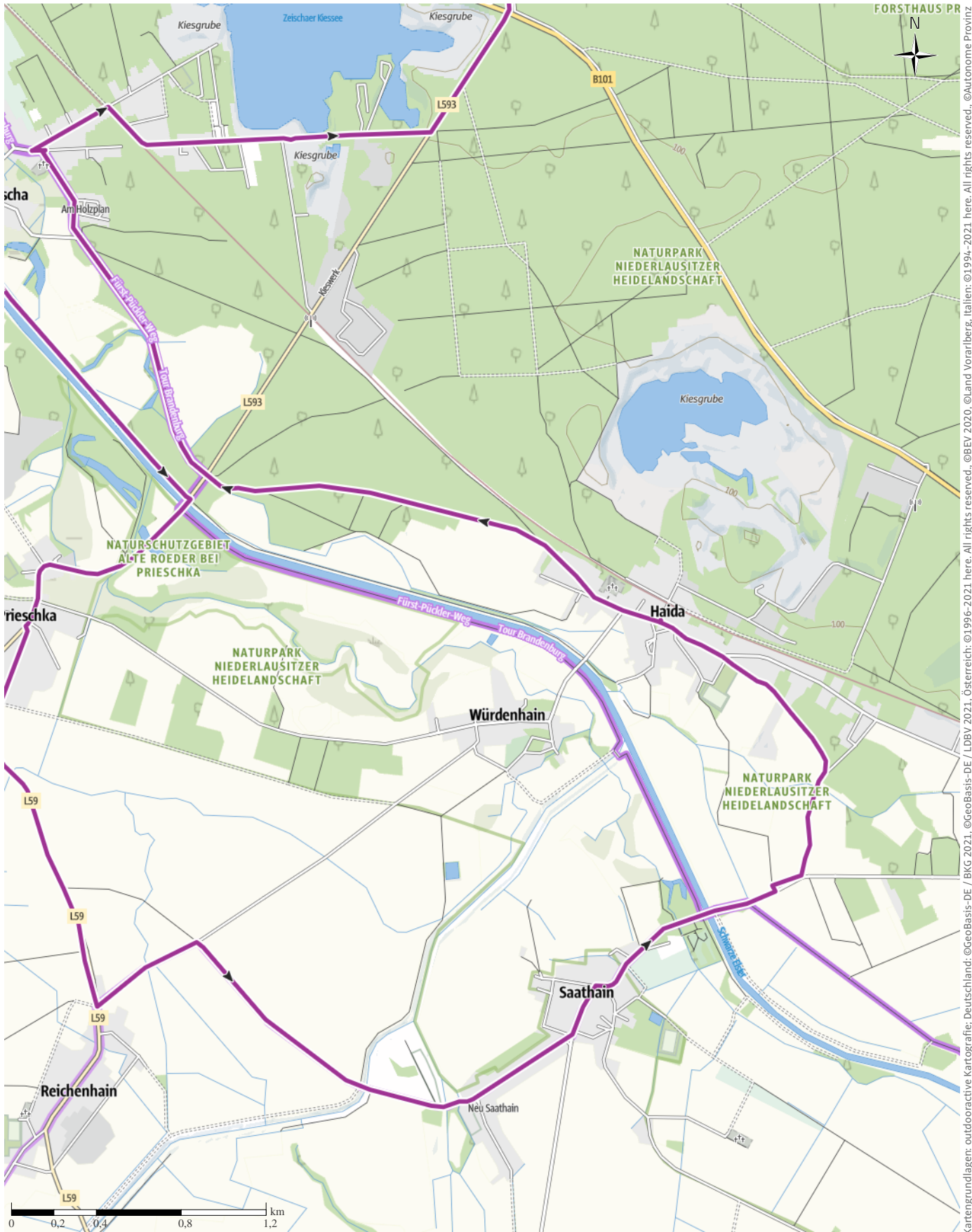
↔ 27,4 km

🕒 1:50 h

▲ 25 m

▼ 26 m

Schwierigkeit leicht



Kartengrundlagen: outdooractive Kartografie; Deutschland: ©GeoBasis-DE / BKG 2021, ©GeoBasis-DE / LDBV 2021, Österreich: ©1996-2021 here. All rights reserved. ©BBEV 2020, ©Land Vorarlberg, Italien: ©1994-2021 here. All rights reserved. ©Autonome Provinz Bozen – Südtirol – Abteilung Natur, Landschaft und Raumentwicklung, © Cartago S.R.L. Kartengrundlagen: outdooractive Kartografie; ©OpenStreetMap (www.openstreetmap.org)

TOP Blütenzauber

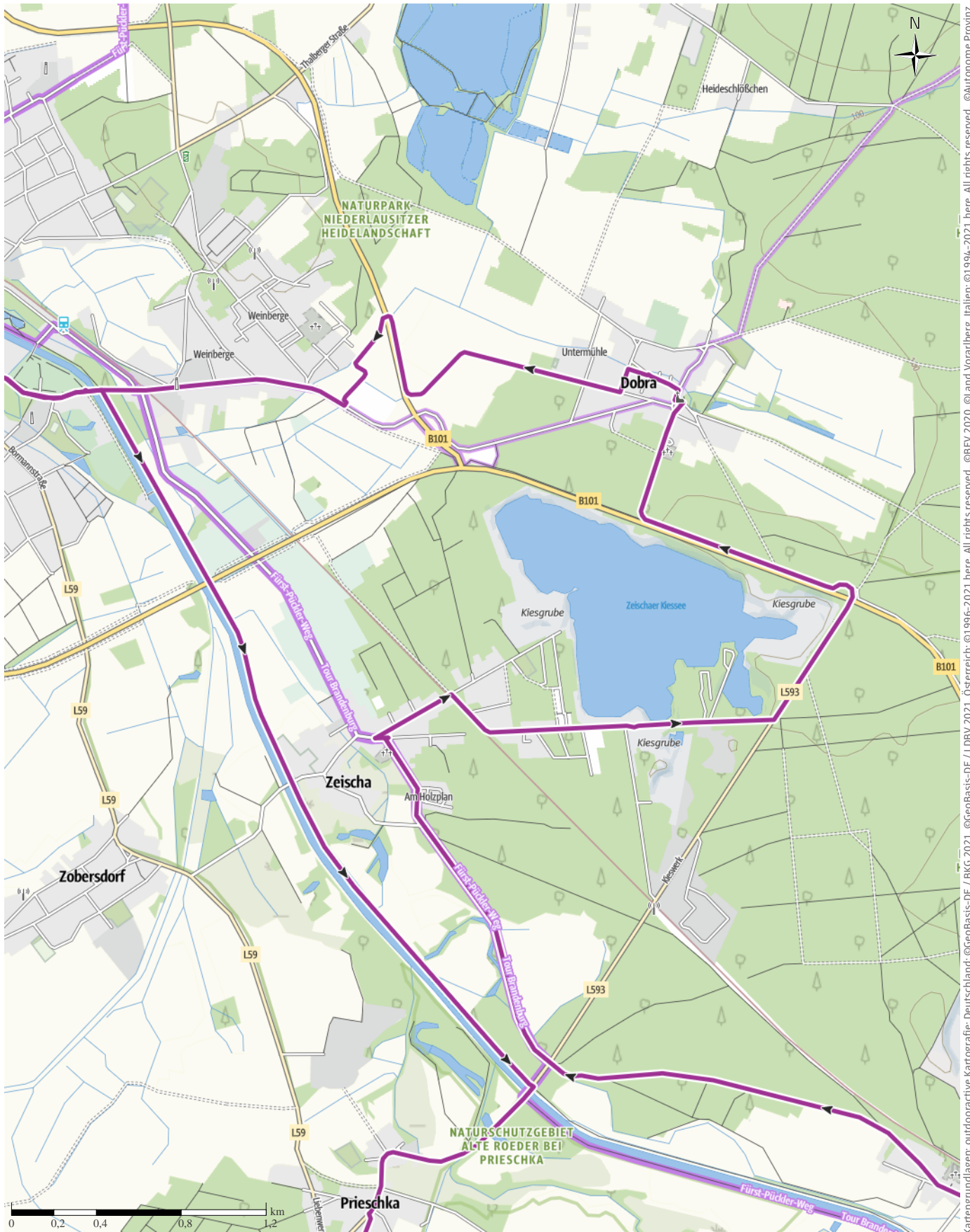
↔ 27,4 km

🕒 1:50 h

⬆️ 25 m

⬆️ 26 m

Schwierigkeit leicht



Kartengrundlagen: outdooractive Kartografie; Deutschland: ©GeoBasis-DE / LDBV 2021, Österreich: ©1996-2021 here. All rights reserved. ©BBV 2020, ©Land Vorarlberg, Italien: ©1994-2021 here. All rights reserved. ©Autonome Provinz Bozen – Südtirol – Abteilung Natur, Landschaft und Raumentwicklung, © Cartago S.R.L. Kartengrundlagen: outdooractive Kartografie; ©OpenStreetMap (www.openstreetmap.org)

TOP Blütenzauber

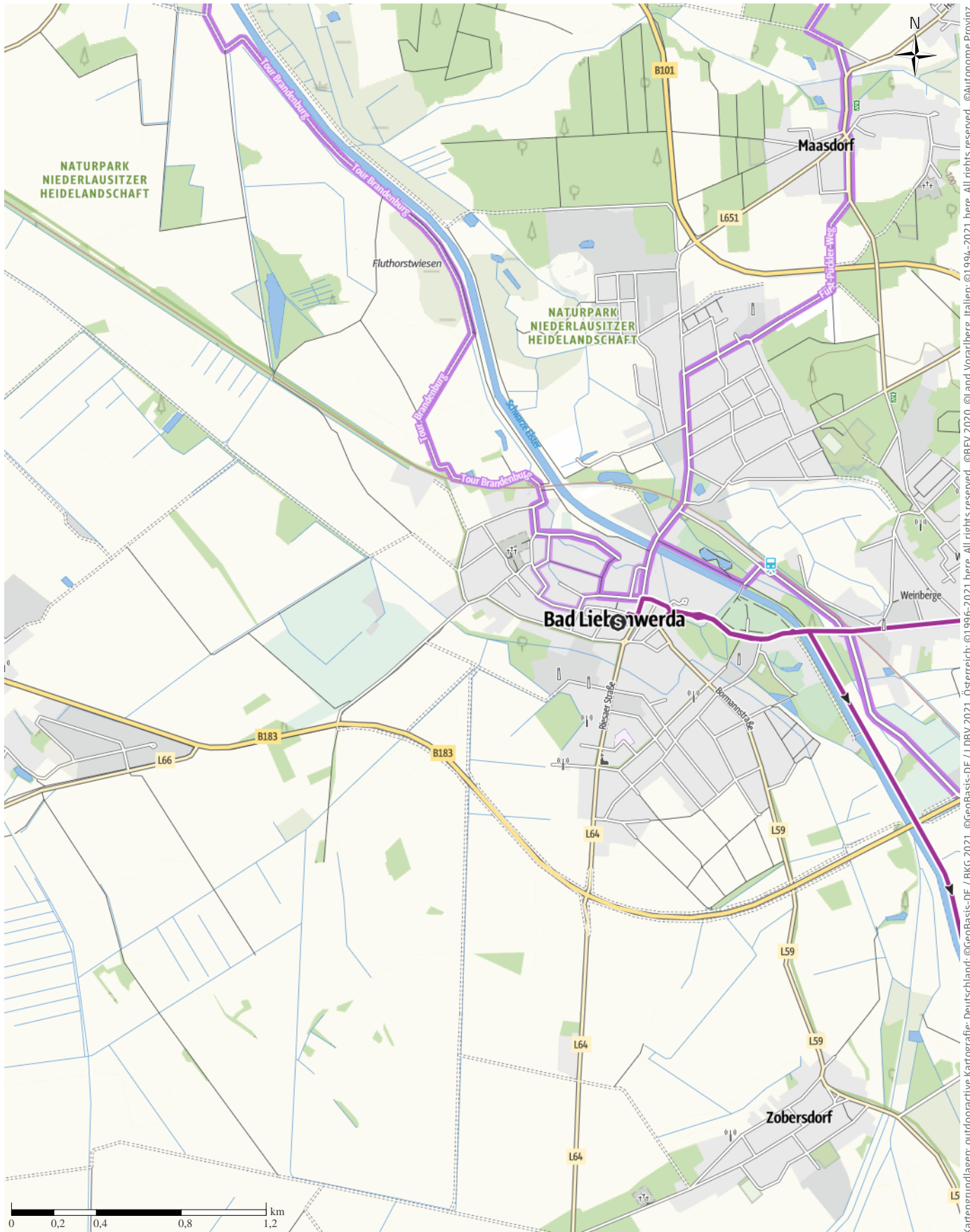
↔ 27,4 km

🕒 1:50 h

▲ 25 m

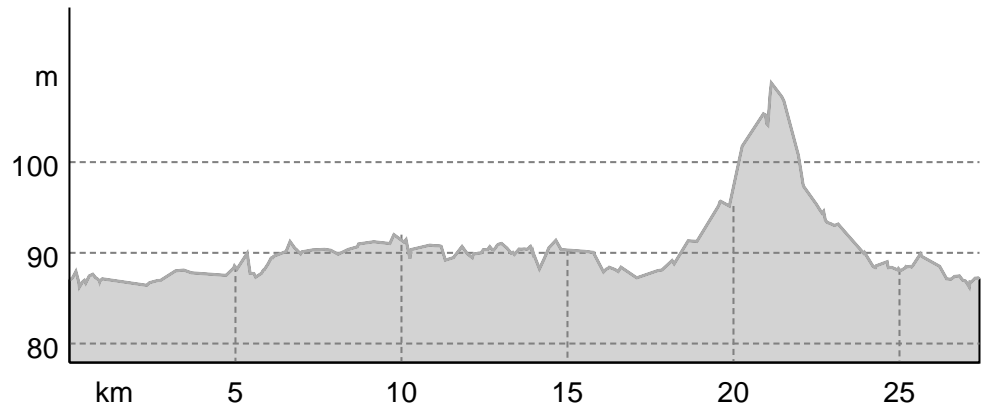
▼ 26 m

Schwierigkeit leicht



Kartengrundlagen: outdooractive Kartografie; Deutschland: ©GeoBasis-DE / BKG 2021, ©GeoBasis-DE / LDIV 2021, Österreich: ©1996-2021 here, All rights reserved, ©BBEV 2020, ©Land Vorarlberg, Italien: ©1994-2021 here, All rights reserved, ©Autonome Provinz Bozen – Südtirol – Abteilung Natur, Landschaft und Raumentwicklung, ©Cartago S.R.L. Kartengrundlagen: outdooractive Kartografie; ©OpenStreetMap (www.openstreetmap.org)

### Höhenprofil



### Tourdaten

#### Radtour

Strecke ↔ 27,4 km

Dauer ⌚ 1:50 h

Aufstieg ▲ 25 m

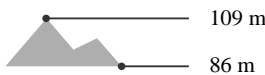
Abstieg ▼ 26 m

Schwierigkeit leicht

Kondition ●●●●●●

Technik ●●●●●●

Höhenlage



### Beste Jahreszeit

JAN | FEB | MÄR  
 APR | MAI | JUN  
 JUL | AUG | SEP  
 OKT | NOV | DEZ

### Bewertungen

#### Autoren

Erlebnis ●●●●●

Landschaft ●●●●●

#### Community

### Weitere Tourdaten

#### Auszeichnungen

⦿ Rundtour

👨‍👩‍👧 familienfreundlich



### FV Naturpark Niederlausitzer Heidelandschaft

Aktualisierung: 03.02.2023

Eine abwechslungsreiche Radtour teilweise entlang der Schwarzen Elster, vorbei an blühenden

Obstbäumen zum historischen Rittergut Saathain.

Die Blütenpracht der Obstbäume macht diese Radtour zu einem Erlebnis.

Entlang der Schwarzen Elster und blühender Obstbaumalleen führt der Weg nach Saathain. Über den einstigen Flusslauf der Großen Röder gelangt man zur alten Rödermühle. Heute befinden sich hier eine Baumschule, eine Galerie und ein kleines Sommercafé. Weiter durchs Dorf, am denkmalgeschützten Brunnen

aus dem Jahre 1930 vorbei, geht es zum Gut Saathain.

Hinter der Streuobstwiese verborgen befindet sich das einstige Saathainer Rittergut. Konzerte und Ausstellungen machen es heute zu einem kulturellen Zentrum. Auf dem Gelände befindet sich unter anderem ein Rosengarten mit etwa 5000 Rosenstöcken und 70 Rosenarten, die historische Fachwerkkirche und eine alte Parkanlage durch einen Auwald. Im Frühjahr blühen hier unzählige Buschwindröschen.

Durch schattige Wälder führt der Weg über Haida nach Zeischa. In der Baumschule Richter & Graeff Zeischa kann man nicht nur verschiedenste Obstbäume erwerben, sondern sich auch umfangreich beraten lassen. Eine Besonderheit der Region ist der hiesige Anbau des Szechuanpfeffers.

Von Zeischa geht es entlang der Waldbadstraße Richtung Dobra. Eine erfrischende Abkühlung im Kiessee lädt zur Pause im Waldbad ein.

In Dobra ist befindet sich hinter der Kirche links abbiegend die "Auszeit am Anger". Hier kann man in Gesellschaft eines geschnitzten Auerhahns auf einer Bank entspannen und barfuß über den Wohlfühlpfad

**TOP** Blütenzauber

wandeln. Bei der Weiterfahrt die Augen offen halten, denn es gibt noch mehr Kunst des Kettensägenschnitzers Roland Karl zu sehen. Durch die Felder geht es zurück nach Bad Liebenwerda.

**Autorentipp**

*Besonders schön zur Obstbaumblüte.*

**Wegbeschreibung****Start der Tour**

Bad Liebenwerda

**Koordinaten:**

DD: 51.515567, 13.393109

GMS: 51°30'56.0"N 13°23'35.2"E

UTM: 33U 388502 5708384

w3w: ///vermittlung.sportler.heimliche

**Wegbeschreibung**

Überwiegend feste Wege, teilweise Radwege, Bademöglichkeit unterwegs

Orientierungshilfe nach Knotenpunkten aus dem Radwegenetz:

Ba Li, 81, 83, 84, über Prieschka zur 32, 33,34, über Haida, Zeischa, Dobra nach Ba Li 83, 81

**Anreise**

Diese Tour ist gut mit Bahn und Bus erreichbar.

**Schutzgebiete** 

Naturpark Niederlausitzer Heidelandschaft  
Naturschutzgebiet Alte Roeder bei Prieschka  
Fauna-Flora-Habitat-Gebiet Mittellauf der Schwarzen Elster  
Fauna-Flora-Habitat-Gebiet Große Röder  
Fauna-Flora-Habitat-Gebiet Alte Röder bei Prieschka

**In diesen Schutzgebieten gelten folgende Regeln:**

Bitte berücksichtigt die lokalen Hinweise zum Schutz der Natur.

Bitte nicht abseits der Wege gehen.

Bitte keinen Lärm machen.

Bitte keine Steine oder Mineralien sammeln.

Bitte keine Pilze sammeln.

Bitte keinen Müll liegen lassen.

Bitte keine Tiere füttern.

Bitte nur auf den markierten Flächen zelten.

Bitte kein offenes Feuer machen.

Bitte keine Pflanzen pflücken.

Bitte keine Pflanzen und Tiere aussiedeln.

**Tour zum Mitnehmen für iPhone und Android**

QR-Code scannen und diese Tour offline speichern, mit Freunden teilen und mehr.

**Webseite**

<https://out.ac/zVdGZ>





Foto: FV Naturpark Niederlausitzer Heidelandschaft, Community



Foto: FV Naturpark Niederlausitzer Heidelandschaft, Community



Haida

Foto: FV Naturpark Niederlausitzer Heidelandschaft, Community



Waldbad Zeischa

Foto: FV Naturpark Niederlausitzer Heidelandschaft, Community



Dobra

Foto: FV Naturpark Niederlausitzer Heidelandschaft, Community

TOP Blütenzauber



Foto: FV Naturpark Niederlausitzer Heidelandschaft, Community



Foto: FV Naturpark Niederlausitzer Heidelandschaft, Community

## Zeichenerklärung

### Topografie

	Wald, Forst
	Moor, Sumpf, Ried
	Heide
	Wohnbaufläche mit Einzelgebäude
	Gewerbefläche mit Einzelgebäude
	Friedhof
	Golfplatz
	Sportplatz, Stadion
	Stadion
	Freibad
	Weinberg
	Felszeichnung
	Staatsgrenze
	Landesgrenze
	Kreisgrenze
	Höhenlinie
	Sondernutzungsfläche
	Naturschutzgebiet

### Topografische Einzelzeichen

	Berg/Gipfelkreuz
	Höhenpunkt
	Fels
	Höhle
	Kirche
	Kapelle
	Friedhof
	Schloss/Burg
	Kloster
	Denkmal
	Ruine
	Bergwerk
	Findling/Hügelgrab
	Sendemast/Turm
	Windrad
	Wasser-/Windmühle
	Aussichtspunkt

### Straßen und Wege

	Autobahn
	Bundesstraße
	Kreisstraße
	Gemeindestraße
	Hauptwirtschaftsweg
	Wirtschaftsweg
	Fußweg
	Klettersteig

### Lifte und Eisenbahn

	Großkabinenbahn
	Kabinenbahn
	Sessellift
	Ski-, Schlepplift
	Materialseilbahnen
	Eisenbahn
	S-Bahn
	U-Bahn
	Straßenbahn
	Bahnhof