

TOP Naschfahrt - Vitamine am Wegesrand

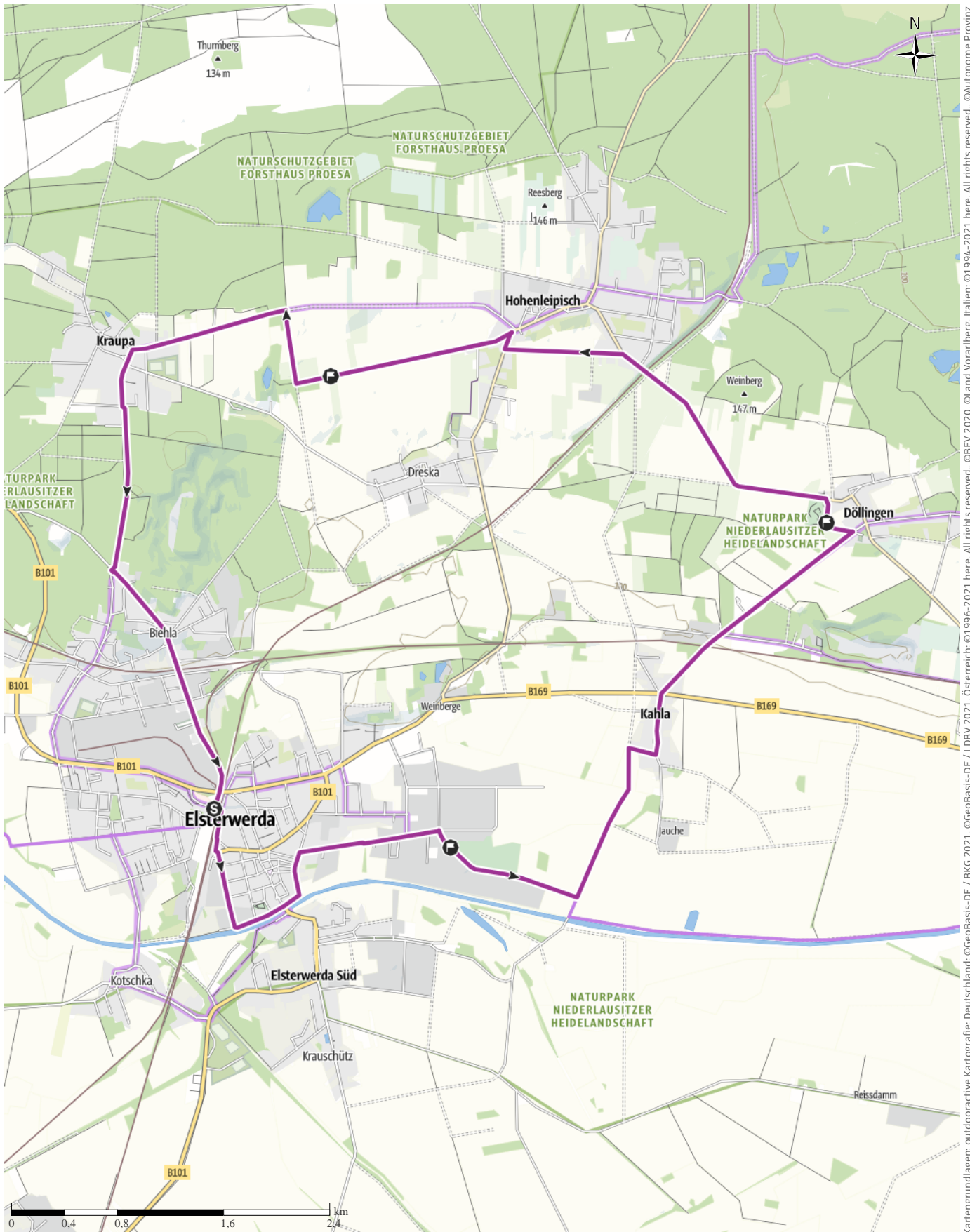
← 19 km

🕒 1:15 h

⬇️ 75 m

⬆️ 74 m

Schwierigkeit mittel



Kartengrundlagen: outdooractive Kartografie; Deutschland: ©GeoBasis-DE / BKG 2021, ©GeoBasis-DE / LDBV 2021, Österreich: ©1996-2021 here. All rights reserved. ©BBV 2020, ©Land Vorarlberg, Italien: ©1994-2021 here. All rights reserved. ©Autonome Provinz Bozen – Südtirol – Abteilung Natur, Landschaft und Raumentwicklung, ©Cartago S.R.L. Kartengrundlagen: outdooractive Kartografie; ©OpenStreetMap (www.openstreetmap.org)

TOP Naschfahrt - Vitamine am Wegesrand

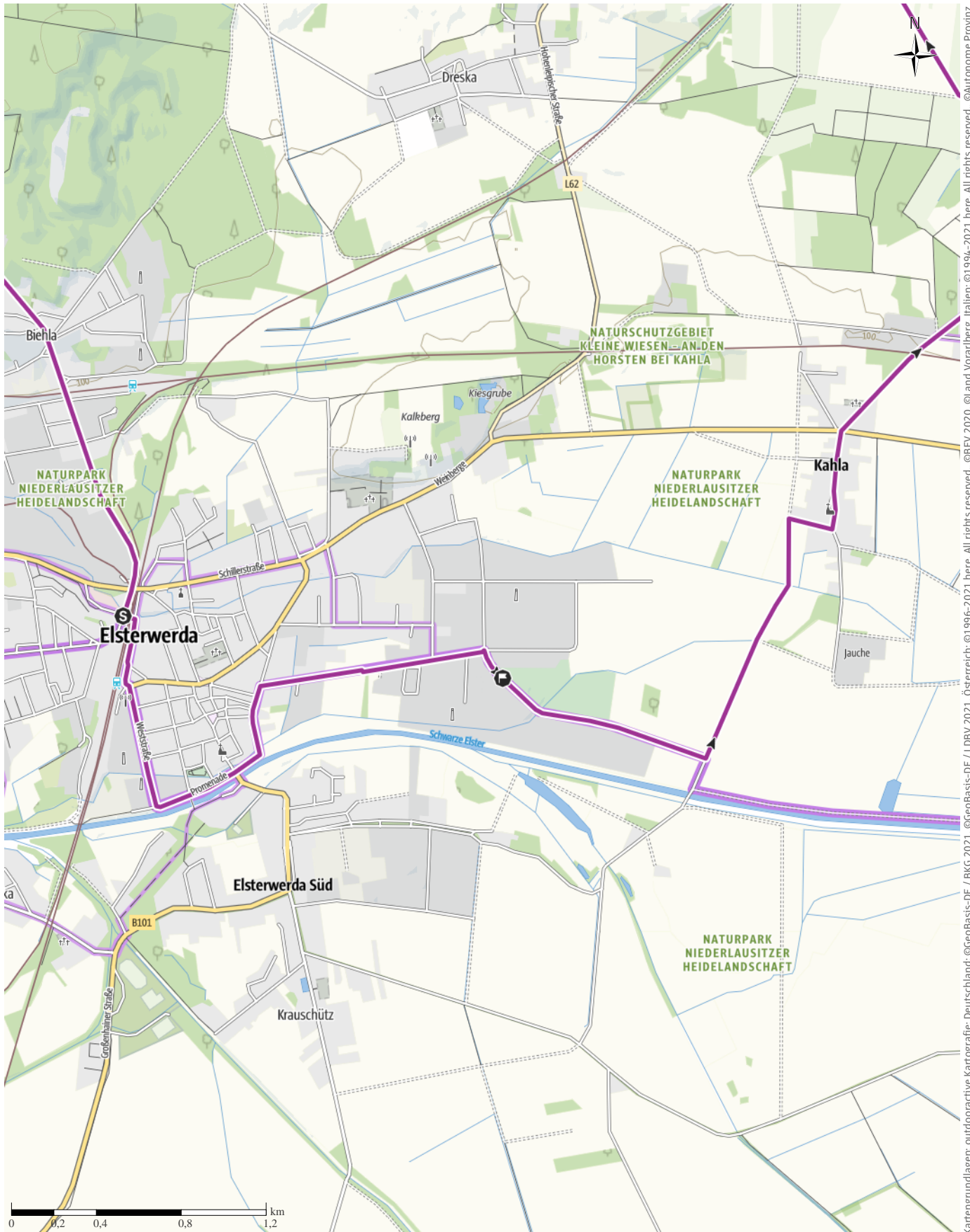
↔ 19 km

🕒 1:15 h

⬆️ 75 m

⬆️ 74 m

Schwierigkeit mittel



Kartengrundlagen: outdooractive Kartografie; Deutschland: ©GeoBasis-DE / BKG 2021, ©GeoBasis-DE / LDBV 2021, Österreich: ©1996-2021 here. All rights reserved. ©BBEV 2020, ©Land Vorarlberg, Italien: ©1994-2021 here. All rights reserved. ©Autonome Provinz Bozen – Südtirol – Abteilung Natur, Landschaft und Raumentwicklung, ©Cartago S.R.L. Kartengrundlagen: outdooractive Kartografie; ©OpenStreetMap (www.openstreetmap.org)

TOP Naschfahrt - Vitamine am Wegesrand

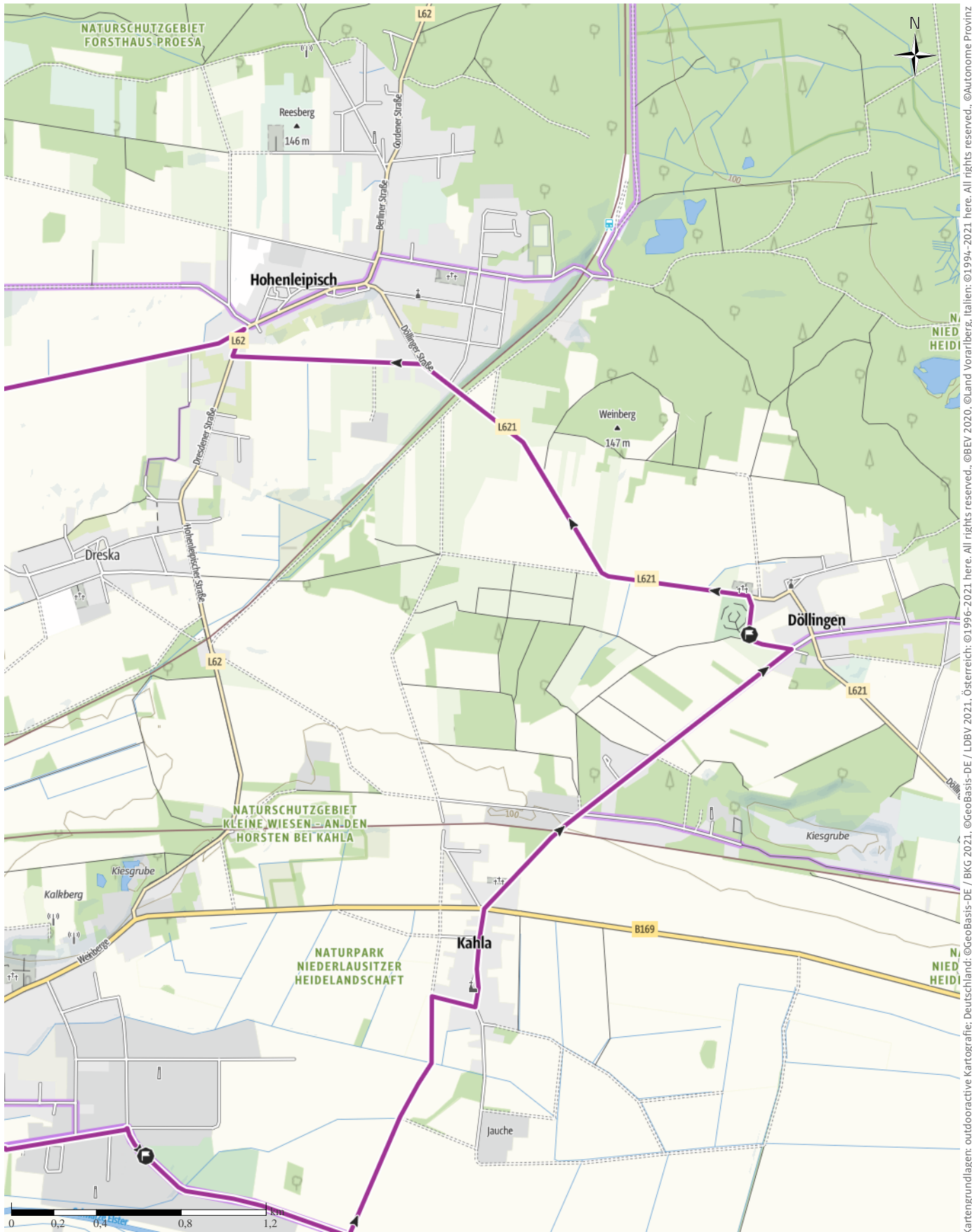
↔ 19 km

🕒 1:15 h

⬆️ 75 m

⬆️ 74 m

Schwierigkeit mittel



Kartengrundlagen: outdooractive Kartografie; Deutschland: ©GeoBasis-DE / LDBV 2021, Österreich: ©1996-2021 here. All rights reserved. ©BBEV 2020, ©Land Vorarlberg, Italien: ©1994-2021 here. All rights reserved. ©Autonome Provinz Bozen – Südtirol – Abteilung Natur, Landschaft und Raumentwicklung, © Cartago S.R.L. Kartengrundlagen: outdooractive Kartografie; ©OpenStreetMap (www.openstreetmap.org)

TOP Naschfahrt - Vitamine am Wegesrand

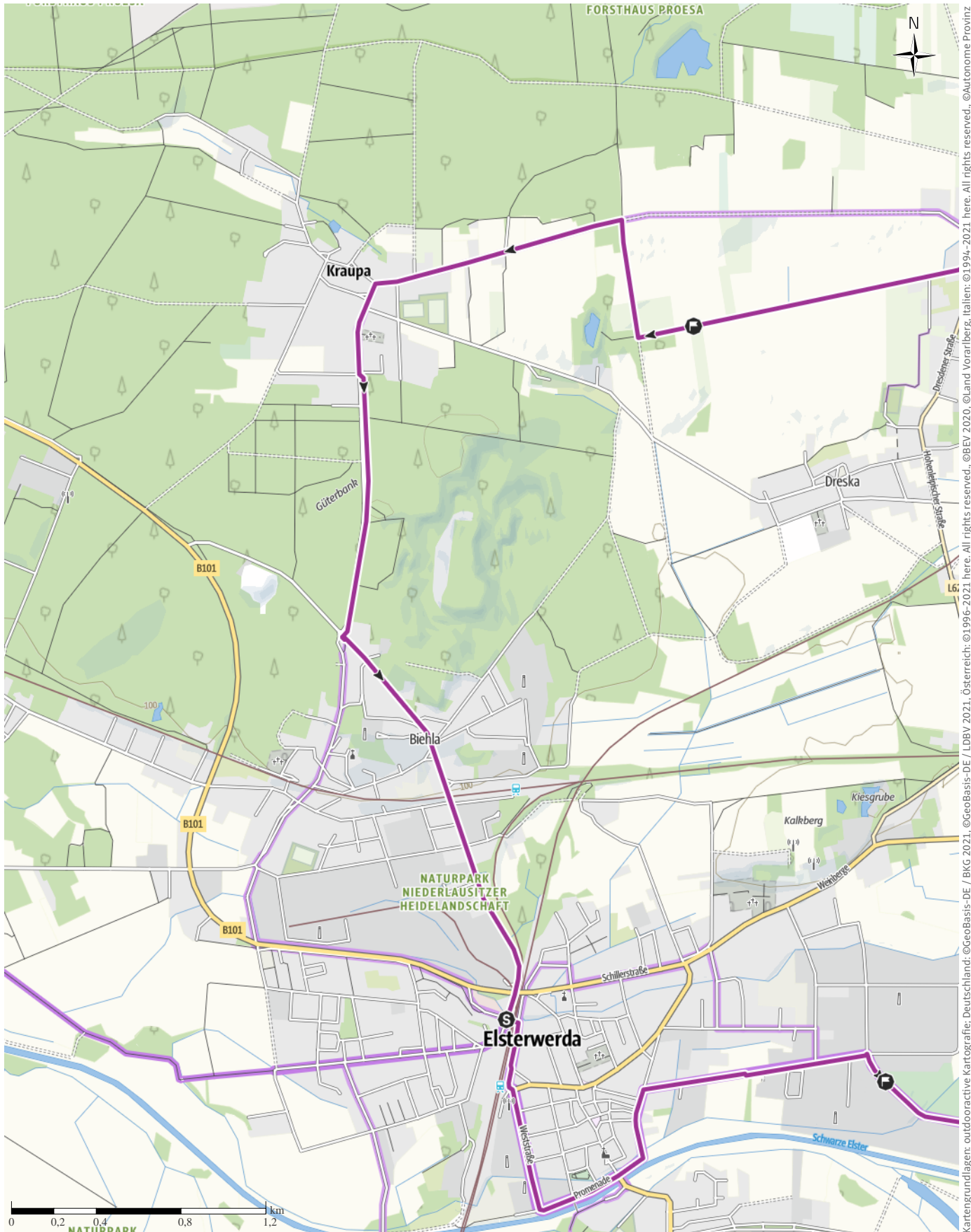
← 19 km

🕒 1:15 h

▲ 75 m

▼ 74 m

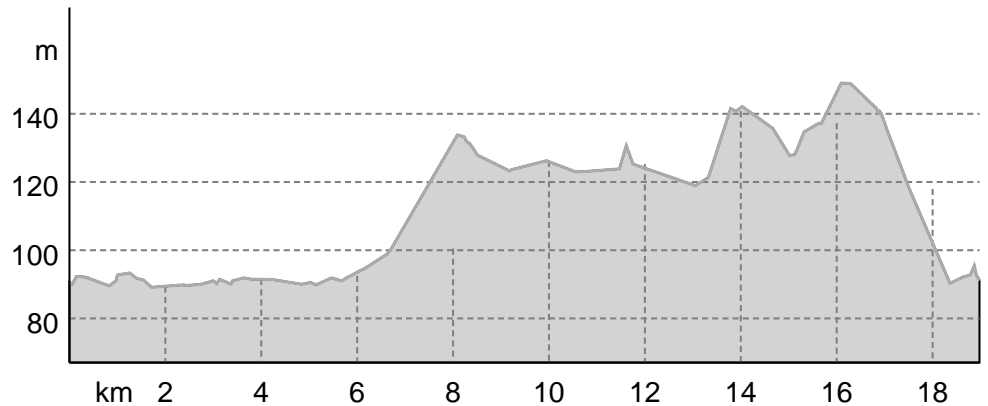
Schwierigkeit mittel



Bozen – Südtirol – Abteilung Natur, Landschaft und Raumentwicklung, © Cartago S.R.L. Kartengrundlagen: outdooractive Kartografie, © OpenStreetMap (www.openstreetmap.org) Kartengrundlagen: outdooractive Kartografie; Deutschland: ©GeoBasis-DE / LDBV 2021, Österreich: ©BBEV 2020, Italien: ©Autonome Provinz

TOP Naschfahrt - Vitamine am Wegesrand

Höhenprofil



Tourdaten

Radtour

Strecke	↔	19 km
Dauer	🕒	1:15 h
Aufstieg	▲	75 m
Abstieg	▼	74 m

Schwierigkeit **mittel**

Kondition

Technik

Höhenlage

Beste Jahreszeit

- JAN | FEB | MÄR
- APR | MAI | JUN
- JUL | AUG | SEP
- OKT | NOV | DEZ

Bewertungen

Autoren ●●●●●

Erlebnis ●●●●●

Landschaft ●●●●●

Community

Weitere Tourdaten

Eigenschaften

mit Bahn und Bus erreichbar	aussichtsreich
kulturell / historisch	botanische Highlights

Auszeichnungen

- Rundtour
- familienfreundlich



FV Naturpark  
Niederlausitzer  
Heidellandschaft

Aktualisierung: 03.02.2023

Radeln und Gesundes naschen: das gibt es bei uns im Naturpark Niederlausitzer Heidellandschaft. Diese kleine Rundtour führt zu den Streuobstwiesen um die Dörfer Hohenleipisch, Döllingen und Kraupa, ehemaligen Hochburgen der Obstbaukultur.

Höhepunkte der Tour sind der Pomologische Schau- und Lehrgarten mit über 400 verschiedenen Obstgehölzen und die Bürgerwiese mit Erntemöglichkeiten für Alle.

Radeln und Gesundes naschen: das gibt es bei uns im Naturpark Niederlausitzer Heidellandschaft. Birnen, Äpfel, Pflaumen oder doch besser Beerenobst? Diese Radtour verlangt den Radler:innen zwar einiges an Höhenmetern ab, doch winkt eine Belohnung in Form von köstlichem Obst. Gleich nach dem Start am Bahnhof Elsterwerda führt der Radweg am Erlebnis- und Miniaturenpark vorbei, in dem es 150 Miniaturen von Sehenswürdigkeiten der Region zu bestaunen gibt. Während der Besichtigung darf man auch fleißig von den Beerensträuchern und Bäumen naschen. So manche Kuriosität lässt sich hier probieren.

Steil bergan geht es weiter zum Pomologischen Schau- und Lehrgarten Döllingen und mitten hinein in die Streuobstwiesen und Obstbaumalleen. Jedes Jahr im Herbst findet hier der Apfeltag statt - ein Erntefest in der Streuobstregion Hohenleipisch-Döllingen. Dabei dreht sich alles um das Thema Obst- und Gartenbau und die Vielfalt von Äpfeln. Führungen durch den

**TOP** Naschfahrt - Vitamine am Wegesrand

Garten und fachlicher Austausch bei Kaffee und selbstgebackenem Kuchen sind buchbar.

Das nächste Ziel sind die Bürgerwiesen bei Hohenleipisch. Mag der Weg dahin auch nicht ganz eben sein, so lohnt es doch! Auf der Bürgerwiese wachsen zahlreiche Obstbäume verschiedener Sorten für alle Vorlieben. Lieblingsfrucht aussuchen und reinbeißen! Ein kleiner Pavillion lädt auch sonst zum Picknicken und Verweilen ein. Frisch gestärkt gilt es noch einen kleinen Anstieg hinauf zum Aussichtspunkt „Schöner Blick“ zu meistern und von dort aus führt der Weg ins Dorf Kraupa. Entspannt können die letzten Kilometer nach Elsterwerda angegangen werden: gut ausgeschildert und wieder asphaltiert führt der Weg fast durchgehend bergab zum Ausgangspunkt der Tour zurück.

**Autorentipp**

*Die Radtour führt an der Bürgerwiese vorbei. Hier ist Ernten ausdrücklich erwünscht. An zahlreiche Obstbäumen verschiedener Sorten warten die Früchte darauf, gepfückt zu werden. Lieblingsfrucht aussuchen und reinbeißen! Ein kleiner Pavillion lädt auch sonst zum Picknicken und Verweilen ein. Beste Jahreszeit ist Anfang September.*

*Auf der Webseite [www.essbarer-naturpark.de](http://www.essbarer-naturpark.de) finden Sie nicht nur Informationen zum Obst in unserer Region, sondern können sich auch zu Seminaren rund um das Thema anmelden.*

*Zusätzlich arbeitet der Verein Kerngehäuse e. V. eng mit Gaststätten in der Region zusammen. Eine kreative Streuobstküche bietet von herzhaft bis süß, eine breite Palette für die Obstgourmets an.*

**Informationsmaterial****Weitere Infos und Links**

[www.naturpark-nlh.de](http://www.naturpark-nlh.de)

[www.essbarer-naturpark.de](http://www.essbarer-naturpark.de)

**Wegbeschreibung****Start der Tour**

Elsterwerda

Koordinaten:

DD: 51.462330, 13.516789

GMS: 51°27'44.4"N 13°31'00.4"E

UTM: 33U 396963 5702283

w3w: ///abzulehnen.neuerung.kühlen

**Wegbeschreibung**

Teilweise steile Anstiege, Radwege und naturbelassene Wege

Knotenpunkte im Radwegenetz: 22,21,23, Kahla, Döllingen, 19, Aegirweg, „SchönerBlick“, Kraupa, 20, 22

**Anreise**

Diese Tour ist gut mit Bahn und Bus erreichbar.

**Öffentliche Verkehrsmittel**

Bahnhof in Elsterwerda

**Parken**

Am Bahnhof in Elsterwerda




**Schutzgebiete** 

Naturpark Niederlausitzer Heidelandschaft  
Fauna-Flora-Habitat-Gebiet Mittellauf der Schwarzen Elster Ergänzung  
Fauna-Flora-Habitat-Gebiet Mittellauf der Schwarzen Elster

**In diesen Schutzgebieten gelten folgende Regeln:**

- Bitte nicht abseits der Wege gehen.
- Bitte keinen Lärm machen.
- Bitte keine Steine oder Mineralien sammeln.
- Bitte keine Pilze sammeln.
- Bitte keinen Müll liegen lassen.
- Bitte keine Tiere füttern.
- Bitte nur auf den markierten Flächen zelten.
- Bitte kein offenes Feuer machen.
- Bitte keine Pflanzen pflücken.
- Bitte keine Pflanzen und Tiere aussiedeln.

**Wegpunkte**

-  Erlebnis- und Miniaturenpark Elsterwerda
-  Pomologischer Schau- und Lehrgarten
-  Bürgerwiese

**Tour zum Mitnehmen für iPhone und Android**

**TOP** Naschfahrt - Vitamine am Wegesrand



QR-Code scannen und diese Tour  
offline speichern, mit Freunden  
teilen und mehr.

Webseite

<https://out.ac/zVARB>

**TOP** Naschfahrt - Vitamine am Wegesrand



Aussicht auf Hohenleipisch von der Höhe "Schöner Blick"  
Foto: FV Naturpark Niederlausitzer Heidelandschaft, Community



Foto: FV Naturpark Niederlausitzer Heidelandschaft, Community



Foto: FV Naturpark Niederlausitzer Heidelandschaft, Community



Pomologischer Schau- und Lehrgarten in Döllingen zur Erntesaison  
Foto: FV Naturpark Niederlausitzer Heidelandschaft, Community



Pomologischer Schau- und Lehrgarten Döllingen im Frühjahr  
Foto: FV Naturpark Niederlausitzer Heidelandschaft, Community



TOP Naschfahrt - Vitamine am Wegesrand



Bürgerwiese Hohenleipisch

Foto: FV Naturpark Niederlausitzer Heidelandschaft, Community



Der Pavillon auf der Bürgerwiese Aegir lädt zur Rast ein.

Foto: FV Naturpark Niederlausitzer Heidelandschaft, Community

## Zeichenerklärung

### Topografie

	Wald, Forst
	Moor, Sumpf, Ried
	Heide
	Wohnbaufläche mit Einzelgebäude
	Gewerbefläche mit Einzelgebäude
	Friedhof
	Golfplatz
	Sportplatz, Stadion
	Stadion
	Freibad
	Weinberg
	Felszeichnung
	Staatsgrenze
	Landesgrenze
	Kreisgrenze
	Höhenlinie
	Sondernutzungsfläche
	Naturschutzgebiet

### Topografische Einzelzeichen

	Berg/Gipfelkreuz
	Höhenpunkt
	Fels
	Höhle
	Kirche
	Kapelle
	Friedhof
	Schloss/Burg
	Kloster
	Denkmal
	Ruine
	Bergwerk
	Findling/Hügelgrab
	Sendemast/Turm
	Windrad
	Wasser-/Windmühle
	Aussichtspunkt

### Straßen und Wege

	Autobahn
	Bundesstraße
	Kreisstraße
	Gemeindestraße
	Hauptwirtschaftsweg
	Wirtschaftsweg
	Fußweg
	Klettersteig

### Lifte und Eisenbahn

	Großkabinenbahn
	Kabinenbahn
	Sessellift
	Ski-, Schlepplift
	Materialseilbahnen
	Eisenbahn
	S-Bahn
	U-Bahn
	Straßenbahn
	Bahnhof