

TOP Unterwegs auf dem Storchenweg

↔ 23,8 km | ⌚ 1:36 h | ↗ 17 m | ↘ 17 m | Schwierigkeit mittel



Kartengrundlagen: outdooractive Kartografie; Deutschland: ©GeoBasis-DE / BKG 2021, ©GeoBasis-DE / LDBV 2021, Österreich: ©1996-2021 here. All rights reserved., ©BEV 2020, ©Land Vorarlberg, Italien: ©1994-2021 here. All rights reserved., ©Autonome Provinz Bozen – Südtirol – Abteilung Natur, Landschaft und Raumentwicklung, © Cartago S.R.L. Kartengrundlagen: outdooractive Kartografie; ©OpenStreetMap (www.openstreetmap.org)

TOP Unterwegs auf dem Storchenweg

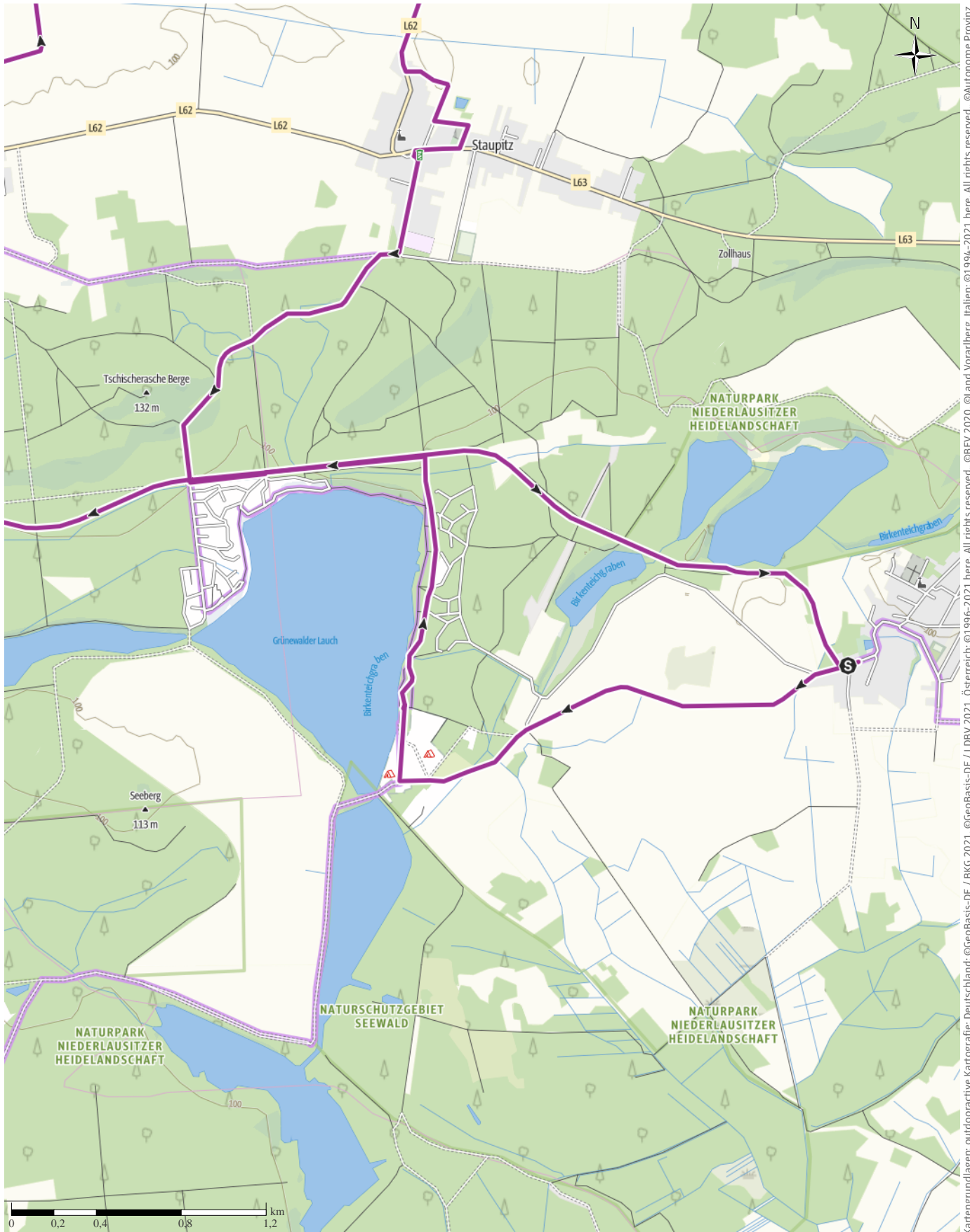
↔ 23,8 km

🕒 1:36 h

▲ 17 m

▼ 17 m

Schwierigkeit mittel



Kartengrundlagen: outdooractive Kartografie; Deutschland: ©GeoBasis-DE / BKG 2021, ©GeoBasis-DE / LDBV 2021, Österreich: ©BBEV 2020, Italien: ©1994-2021 here. All rights reserved. ©Autonome Provinz Bozen – Südtirol – Abteilung Natur, Landschaft und Raumentwicklung, ©Cartago S.R.L. Kartengrundlagen: outdooractive Kartografie; ©OpenStreetMap (www.openstreetmap.org)

TOP Unterwegs auf dem Storchenweg

↔ 23,8 km

🕒 1:36 h

▲ 17 m

▼ 17 m

Schwierigkeit mittel



Kartengrundlagen: outdooractive Kartografie; Deutschland: ©GeoBasis-DE / BKG 2021, ©GeoBasis-DE / LDBV 2021, Österreich: ©1996-2021 here. All rights reserved. ©BEV 2020, ©Land Vorarlberg, Italien: ©1994-2021 here. All rights reserved. ©Autonome Provinz Bozen – Südtirol – Abteilung Natur, Landschaft und Raumentwicklung, ©Cartago S.R.L. Kartengrundlagen: outdooractive Kartografie; ©OpenStreetMap (www.openstreetmap.org)

TOP Unterwegs auf dem Storchenweg

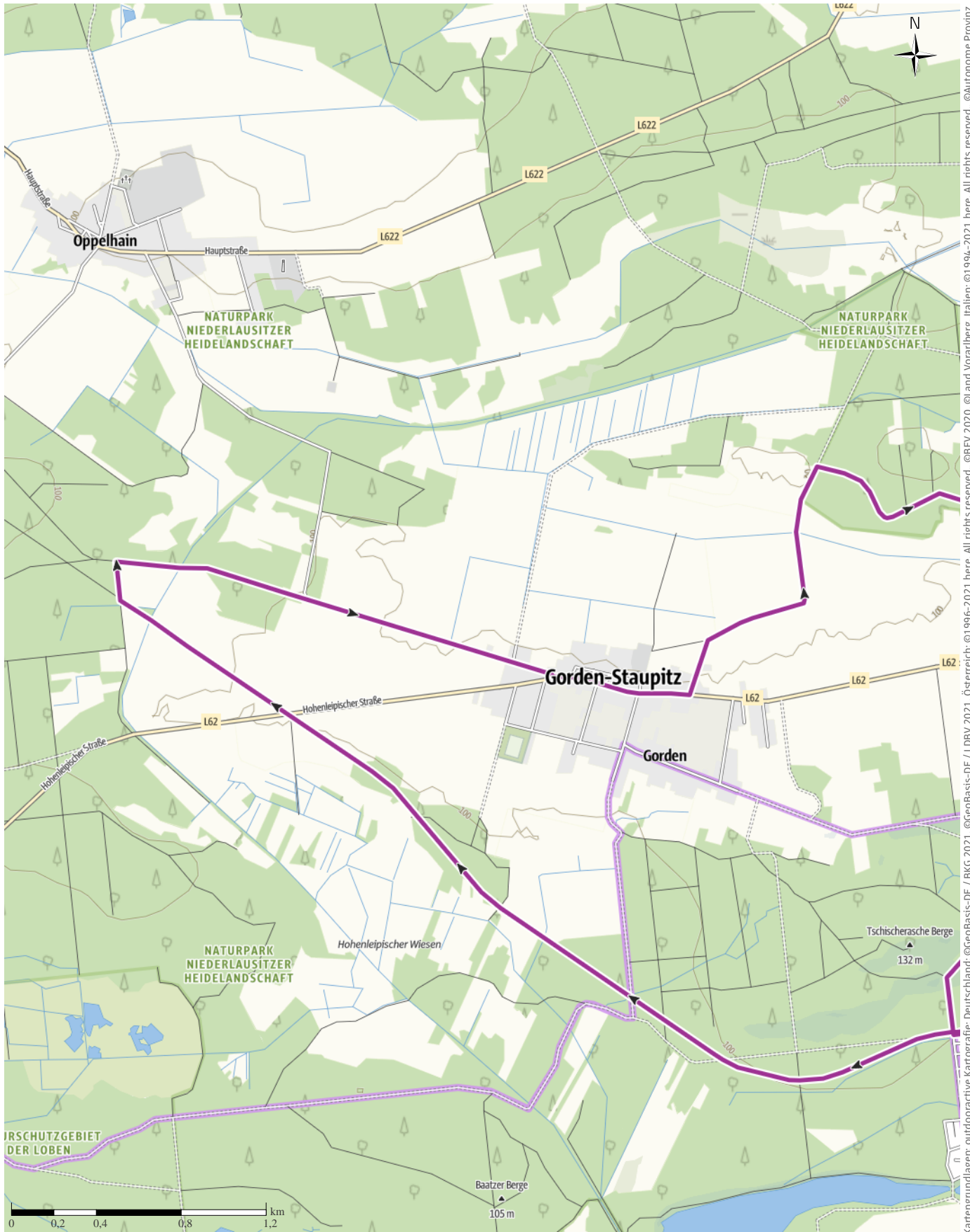
↔ 23,8 km

🕒 1:36 h

▲ 17 m

▼ 17 m

Schwierigkeit mittel



Kartengrundlagen: outdooractive Kartografie; Deutschland: ©GeoBasis-DE / LDBV 2021, Österreich: ©1996-2021 here. All rights reserved. ©BBEV 2020, ©Land Vorarlberg, Italien: ©1994-2021 here. All rights reserved. ©Autonome Provinz Bozen – Südtirol – Abteilung Natur, Landschaft und Raumentwicklung, © Cartago S.R.L. Kartengrundlagen: outdooractive Kartografie; ©OpenStreetMap (www.openstreetmap.org)

TOP Unterwegs auf dem Storchenweg

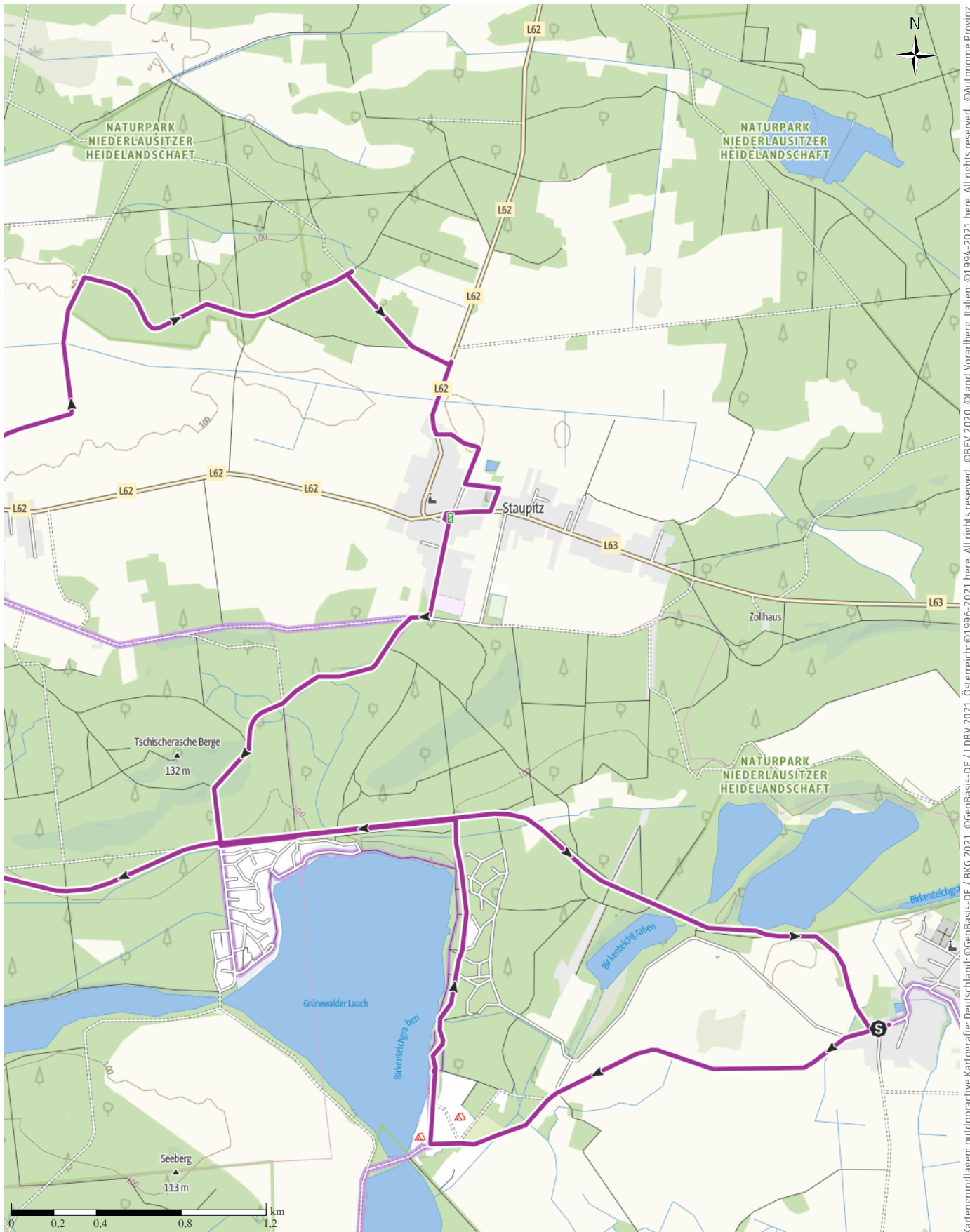
↔ 23,8 km

🕒 1:36 h

▲ 17 m

▼ 17 m

Schwierigkeit mittel



Kartengrundlagen: outdooractive Kartografie; Deutschland: ©GeoBasis-DE / LDBV 2021, Österreich: ©BBEV 2020, ©Land Vorarlberg, Italien: ©1994-2021 here. All rights reserved. ©Autonome Provinz Bozen – Südtirol – Abteilung Natur, Landschaft und Raumentwicklung, © Cartago S.R.L. Kartengrundlagen: outdooractive Kartografie; ©OpenStreetMap (www.openstreetmap.org)

TOP Unterwegs auf dem Storchenweg

↔ 23,8 km

🕒 1:36 h

▲ 17 m

▼ 17 m

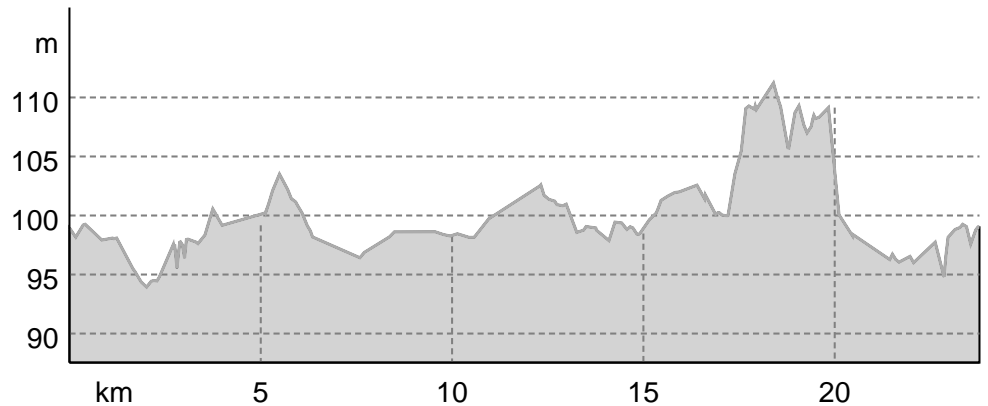
Schwierigkeit mittel



Kartengrundlagen: outdooractive Kartografie; Deutschland: ©GeoBasis-DE / BKG 2021, ©GeoBasis-DE / LDBV 2021, Österreich: ©1996-2021 here. All rights reserved. ©BBEV 2020, ©Land Vorarlberg, Italien: ©1994-2021 here. All rights reserved. ©Autonome Provinz Bozen – Südtirol – Abteilung Natur, Landschaft und Raumentwicklung, © Cartago S.R.L. Kartengrundlagen: outdooractive Kartografie; ©OpenStreetMap (www.openstreetmap.org)

TOP Unterwegs auf dem Storchenweg

Höhenprofil



Tourdaten

Radtour

Strecke ↔ 23,8 km

Dauer ⌚ 1:36 h

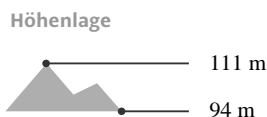
Aufstieg ▲ 17 m

Abstieg ▼ 17 m

Schwierigkeit mittel

Kondition ●●●●●●

Technik ●●●●●●



Beste Jahreszeit

JAN | FEB | MÄR
 APR | MAI | JUN
 JUL | AUG | SEP
 OKT | NOV | DEZ

Bewertungen

Autoren

Erlebnis ●●●●●

Landschaft ●●●●●

Community

Weitere Tourdaten

Eigenschaften

faunistische Highlights

Auszeichnungen

🔄 Rundtour

🎯 Einkehrmöglichkeit

👨‍👩‍👧 familienfreundlich



**FV Naturpark
 Niederlausitzer
 Heidelandschaft**

Aktualisierung: 03.02.2023

Was wäre Brandenburg ohne Störche! Auf dem Storchenweg des Naturparks Niederlausitzer Heidelandschaft erfährt man Interessantes aus dem Leben des Brandenburger Charaktervogels und warum er unseren Schutz braucht.

Die Tour startet am Bergbaufolgesee Grünewalder Lauch, wo man den großen Vogel oft sehen kann, wenn

er über den Grünewalder Lauch vom Horst zum Nahrungsrevier fliegt. Weiter geht es an den Hohenleipischer Wiesen vorbei. Auch hier spielt das Wasser eine wichtige Rolle. Zahlreiche Kleinsäuger, Insekten und Amphibien sind Garant eines reich gedeckten Tisches für den Weißstorch.

Nach sechs Kilometern auf dem Radweg der ehemaligen Kohlebahntrasse und weiteren vier Kilometern durch Wald und Feldflur führt die Tour nach Gorden. Seit 1933 wird hier das Storchenleben dokumentiert. In Staupitz begrüßen nicht nur die Störche die Radfahrenden. Meist weidet eine kleine Ziegenherde unmittelbar unter dem Storchenhorst, in dem seit Weißstörche 1991 nisten. Zurück in Grünewalde findet man einen Horst auf einem Gittermast in der Plessaer Straße.

Ausrüstung

Geländefähiges Rad empfohlen

Wegbeschreibung

Start der Tour

Bergbaufolgesee Grünewalder Lauch

TOP Unterwegs auf dem Storchenweg**Koordinaten:**

DD: 51.511608, 13.696161

GMS: 51°30'41.8"N 13°41'46.2"E

UTM: 33U 409521 5707526

w3w: ///löffel.sahne.schlagzeile

Wegbeschreibung

Mountainbiketour, auf Rad- aber auch Wald und Wiesenwegen. Ausgeschildert durch kleine Hinweisschilder mit einem Storch.

Schutzgebiete **Naturpark Niederlausitzer Heidelandschaft****Naturschutzgebiet Suden bei Gorden****Naturschutzgebiet Bergbaufolgelandschaft Gruenhaus****Fauna-Flora-Habitat-Gebiet Erweiterung Loben****Fauna-Flora-Habitat-Gebiet Suden bei Gorden****Fauna-Flora-Habitat-Gebiet Wiesen am Floßgraben****Vogelschutzgebiet Niederlausitzer Heide****In diesen Schutzgebieten gelten folgende Regeln:**

Bitte berücksichtigt die lokalen Hinweise zum Schutz der Natur.

Bitte nicht abseits der Wege gehen.

Bitte keinen Lärm machen.

Bitte keine Steine oder Mineralien sammeln.

Bitte keine Pilze sammeln.

Bitte keinen Müll liegen lassen.

Bitte keine Tiere füttern.

Bitte nur auf den markierten Flächen zelten.

Bitte kein offenes Feuer machen.

Bitte keine Pflanzen pflücken.

Bitte keine Pflanzen und Tiere aussiedeln.

Bitte keine Hunde frei laufen lassen.

Bitte keine Drachen und Modellflugzeuge fliegen lassen.

Tour zum Mitnehmen für iPhone und Android

QR-Code scannen und diese Tour offline speichern, mit Freunden teilen und mehr.

Webseite

<https://out.ac/YGmxZ>

TOP Unterwegs auf dem Storchenweg



Am Grünewalder Lauch

Foto: FV Naturpark Niederlausitzer Heidelandschaft, Community



Weidendom in Staupitz

Foto: Schladitz, Community



Pause auf dem Radweg der ehemaligen Kohlebahntrasse

Foto: FV Naturpark Niederlausitzer Heidelandschaft, Community



Foto: FV Naturpark Niederlausitzer Heidelandschaft, Community



Storchenweg bei Grünewalde

Foto: FV Naturpark Niederlausitzer Heidelandschaft, Community

TOP Unterwegs auf dem Storchenweg



Naturschutzgebiet Sudental

Foto: FV Naturpark Niederlausitzer Heidelandschaft, Community



Familie Adebar mit Nachwuchs

Foto: FV Naturpark Niederlausitzer Heidelandschaft, Community



Foto: FV Naturpark Niederlausitzer Heidelandschaft, Community

Zeichenerklärung

Topografie

	Wald, Forst
	Moor, Sumpf, Ried
	Heide
	Wohnbaufläche mit Einzelgebäude
	Gewerbefläche mit Einzelgebäude
	Friedhof
	Golfplatz
	Sportplatz, Stadion
	Stadion
	Freibad
	Weinberg
	Felszeichnung
	Staatsgrenze
	Landesgrenze
	Kreisgrenze
	Höhenlinie
	Sondernutzungsfläche
	Naturschutzgebiet

Topografische Einzelzeichen

	Berg/Gipfelkreuz
	Höhenpunkt
	Fels
	Höhle
	Kirche
	Kapelle
	Friedhof
	Schloss/Burg
	Kloster
	Denkmal
	Ruine
	Bergwerk
	Findling/Hügelgrab
	Sendemast/Turm
	Windrad
	Wasser-/Windmühle
	Aussichtspunkt

Straßen und Wege

	Autobahn
	Bundesstraße
	Kreisstraße
	Gemeindestraße
	Hauptwirtschaftsweg
	Wirtschaftsweg
	Fußweg
	Klettersteig

Lifte und Eisenbahn

	Großkabinenbahn
	Kabinenbahn
	Sessellift
	Ski-, Schlepplift
	Materialseilbahnen
	Eisenbahn
	S-Bahn
	U-Bahn
	Straßenbahn
	Bahnhof