

TOP Auf der Spur der stillen Gewässer

↔ 12,9 km

🕒 3:05 h

▲ 6 m

▼ 16 m

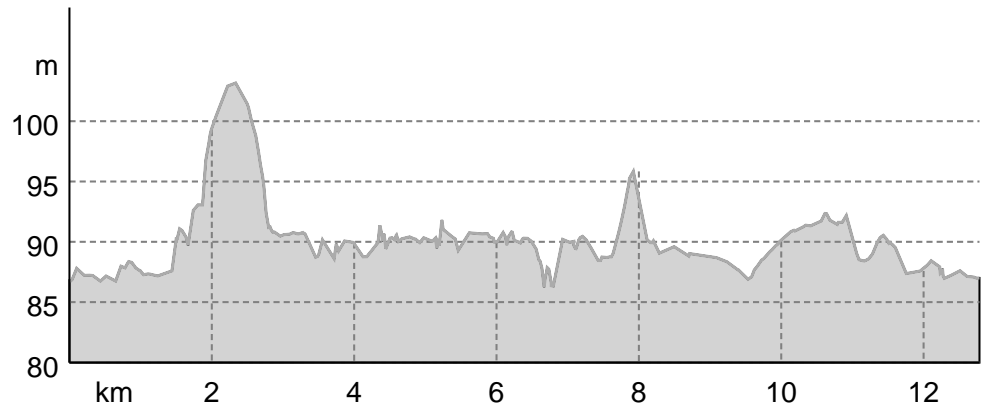
Schwierigkeit mittel



Kartengrundlagen: outdooractive Kartografie; Deutschland: ©GeoBasis-DE / BKG 2021, ©GeoBasis-DE / LDBV 2021, Österreich: ©1996-2021 here, All rights reserved. ©BBEV 2020, ©Land Vorarlberg, Italien: ©1994-2021 here, All rights reserved. ©Autonome Provinz Bozen – Südtirol – Abteilung Natur, Landschaft und Raumentwicklung, ©Cartago S.R.L. Kartengrundlagen: outdooractive Kartografie; ©OpenStreetMap (www.openstreetmap.org)

TOP Auf der Spur der stillen Gewässer

Höhenprofil



Tourdaten

Wanderung

Strecke	↔	12,9 km
Dauer	🕒	3:05 h
Aufstieg	▲	6 m
Abstieg	▼	16 m

Schwierigkeit **mittel**

Kondition ●●●●●●

Technik ●●●●●●

Höhenlage

Beste Jahreszeit

- JAN | FEB | MÄR
- APR | MAI | JUN
- JUL | AUG | SEP
- OKT | NOV | DEZ

Bewertungen

Autoren ●●●●●

Erlebnis ●●●●●

Landschaft ●●●●●

Community

Weitere Tourdaten

Eigenschaften

faunistische Highlights kinderwagengerecht

Auszeichnungen



Rundtour



**FV Naturpark
Niederlausitzer
Heidelandschaft**

Aktualisierung: 03.02.2023

Als Rundwanderung auf Wald- und Wiesenwegen führt die Tour durch vielfältige Landschaften. Nachdem man von Bad Liebenwerda aus die Schwarze Elster überquert hat, sind die Maasdorfer Teiche das erste Ziel. Weiter geht der Weg hinunter zu den Flussschleifen der Kleinen Elster und von dort zum Heiligen Hain bei Prestewitz. Der Rückweg nach Bad Liebenwerda führt durch das Dorf Maasdorf, vorbei am Elster-Natouream.

Viele der großen und kleinen Gewässer im Naturpark blicken auf eine bewegte Vergangenheit zurück. Nicht selten gründen deren Schicksale auf ähnlichen Geschichten.

Diese Wanderung führt von Bad Liebenwerda durch ein kleines Waldstück direkt an die rund 70 Hektar großen Maasdorfer Teiche. Vermutlich war es Kurfürst Johann "der Beständige", der um 1530 die Aushebung der Maasdorfer Teiche veranlasste. Die Bevölkerung wurde dazu verpflichtet, in mühsamer Handarbeit die Wasserflächen auszuschachten. Die Teiche versorgten lange den sächsischen Hof mit Fischen. Seitdem hat sich dort einiges geändert. Durch das Zusammenlegen der Teiche entstanden aus den Resten der ehemaligen Dämme Inseln und Buchten.

Ein schmaler Weg schlängelt sich auf den Dämmen durch die etwa zwanzig Teiche hindurch und macht diese erlebbar. Im Herbst gibt es zahlreiche Wasservögel auf dem Teich zu beobachten. Wer es trockener mag, nimmt einfach einen der Wege außen herum. Kurzweilig informieren Tafeln über Naturbesonderheiten und den Lebensraum Wasser. Auch heute noch wird der Maasdorfer Teich zur traditionellen Fischzucht genutzt. Frischen Fisch gibt

TOP Auf der Spur der stillen Gewässer

es mittwochs bis samstags im Hofladen am kleinen Maasdorfer Teich zu kaufen.

Von den Teichen führt die Wanderung an eine der renaturierten Flussschleifen der Kleinen Elster und von dort durch den Heiligen Hain bei Prestewitz. Dieses eher unbekannte Kleinod im Naturpark ist ein Wäldchen, dass sich an eine Erhöhung anschmiegt und dem Wandernden so immer wieder schöne Ausblicke auf die Flussschleifen der Kleinen Elster ermöglicht. Bei einer Pause auf einer der Bänke kann man dem entspannenden Rascheln der Blätter lauschen - oder ist es doch das Raunen der Götter, wie es die Legende besagt?

Im Bogen über Feld- und Waldwege führt die Wanderung nach Maasdorf. Vor dem Elster-Natourem lädt eine Sitzgruppe zur Pause ein. In der Ausstellung ist unter anderem eine Miniaturwelt, die die örtlichen Besonderheiten auf einer plastischen Landkarte zeigt, zu entdecken. Von Maasdorf führt das letzte Stück des Weges, gut ausgebaut der Beschilderung des Radweges folgend, zurück nach Bad Liebenwerda.

Die Tour endet am Bahnhof. Unternehmungslustigen Wandernden seien aber noch der Kurpark mit Kneippbecken für müde Füße oder das Mitteldeutsche Marionettentheatermuseum am Lubwarturm empfohlen.

Autorentipp

Sie möchten mehr über die Geschichte der Landschaft oder den Naturpark Niederlausitzer Heidelandschaft erfahren? Dann besuchen Sie das Naturparkzentrum erlebnisREICH Naturpark im Schloss Doberlug!

Mehr Informationen zur unter:

<https://naturpark-nlh.de/besucherzentrum-erlebnisreich-naturpark>.

Ausrüstung

Feste Schuhe von Vorteil. Geländegängige Kinderwagen mit großen Rädern können mitgenommen werden.

Eigene Verpflegung

Wegbeschreibung**Start der Tour**

Marktplatz Bad Liebenwerda

Koordinaten:

DD: 51.515854, 13.392645

GMS: 51°30'57.1"N 13°23'33.5"E

UTM: 33U 388471 5708417

w3w: ///eingebaute.davon.mittag

Ende der Tour

Bahnhof Bad Liebenwerda

Wegbeschreibung

Landwirtschafts- und Waldwege. Feste Schuhe von Vorteil. Geländegängige Kinderwagen mit großen Rädern können mitgenommen werden.

Achtung keine Ausschilderung, bitte Wanderkarte, Ausdruck der Tour oder GPX mitnehmen.

Spielplatz in Maasdorf am Natourem vorhanden

Anreise**Öffentliche Verkehrsmittel**

Bahnhof Bad Liebenwerda

Busbahnhof Bad Liebenwerda 100m Fußweg

Schutzgebiete 

Naturpark Niederlausitzer Heidelandschaft

Fauna-Flora-Habitat-Gebiet Kleine Elster und Niederungsbereiche

Fauna-Flora-Habitat-Gebiet Mittellauf der Schwarzen Elster

In diesen Schutzgebieten gelten folgende Regeln:

Bitte nicht abseits der Wege gehen.

Bitte keinen Lärm machen.

Bitte keine Steine oder Mineralien sammeln.

Bitte keine Pilze sammeln.

Bitte keinen Müll liegen lassen.

Bitte keine Tiere füttern.

Bitte nur auf den markierten Flächen zelten.

Bitte kein offenes Feuer machen.

Bitte keine Pflanzen pflücken.

Bitte keine Pflanzen und Tiere aussiedeln.

Tour zum Mitnehmen für iPhone und Android

TOP Auf der Spur der stillen Gewässer



QR-Code scannen und diese Tour offline speichern, mit Freunden teilen und mehr.

Webseite

<https://out.ac/ISv49P>

TOP Auf der Spur der stillen Gewässer



Foto: FV Naturpark Niederlausitzer Heidelandschaft, Community



Foto: FV Naturpark Niederlausitzer Heidelandschaft, Community



Foto: FV Naturpark Niederlausitzer Heidelandschaft, Community



Eifriges Geschnatter: die Teiche sind ein Rückzugsort für zahlreiche Wasservögel

Foto: FV Naturpark Niederlausitzer Heidelandschaft, Community




Foto: FV Naturpark Niederlausitzer Heidelandschaft, Community

TOP Auf der Spur der stillen Gewässer




Tafeln über Naturbesonderheiten und den Lebensraum Wasser
Foto: FV Naturpark Niederlausitzer Heidelandschaft, Community



Tafeln über Naturbesonderheiten und den Lebensraum Wasser
Foto: FV Naturpark Niederlausitzer Heidelandschaft, Community



Brücke über die Fluss Schleife der Kleinen Elster
Foto: FV Naturpark Niederlausitzer Heidelandschaft, Community




















Weg durch den Heiligen Hain
Foto: FV Naturpark Niederlausitzer Heidelandschaft, Community



Ein Besuch des Elster-Natoureums lohnt sich
Foto: FV Naturpark Niederlausitzer Heidelandschaft, Community

Zeichenerklärung









Topografie

	Wald, Forst
	Moor, Sumpf, Ried
	Heide
	Wohnbaufläche mit Einzelgebäude
	Gewerbefläche mit Einzelgebäude
	Friedhof
	Golfplatz
	Sportplatz, Stadion
	Stadion
	Freibad
	Weinberg
	Felszeichnung
	Staatsgrenze
	Landesgrenze
	Kreisgrenze
	Höhenlinie
	Sondernutzungsfläche
	Naturschutzgebiet











Topografische Einzelzeichen

	Berg/Gipfelkreuz
	Höhenpunkt
	Fels
	Höhle
	Kirche
	Kapelle
	Friedhof
	Schloss/Burg
	Kloster
	Denkmal
	Ruine
	Bergwerk
	Findling/Hügelgrab
	Sendemast/Turm
	Windrad
	Wasser-/Windmühle
	Aussichtspunkt

Straßen und Wege

	Autobahn
	Bundesstraße
	Kreisstraße
	Gemeindestraße
	Hauptwirtschaftsweg
	Wirtschaftsweg
	Fußweg
	Klettersteig

Lifte und Eisenbahn

	Großkabinenbahn
	Kabinenbahn
	Sessellift
	Ski-, Schlepplift
	Materialseilbahnen
	Eisenbahn
	S-Bahn
	U-Bahn
	Straßenbahn
	Bahnhof