

tauschen Sie dem Wissen für die Ohren



bekommen Sie Hilfe bei der Bestimmung
verschiedener Libellenarten



gibt es weitere Informationen zu den
Themen der Landschaftsforschung



können Sie Ihre Libellensichtungen,
Lattenpegelmessungen und
Landschaftsfotos melden



erfolgt die Wegweisung zu den
Stationen als Rundweg



In der App



Laden Sie sich die
LassWissen-App
auf Ihr Handy.



Die LassWissen-App

Das Projekt LassWissen

LassWissen ist ein Bürgerforschungsprojekt im Naturpark Niederlausitzer Heidelandschaft.

Bürgerforschung, oder auch Citizen Science genannt, eröffnet die Möglichkeit, die Arbeit von Forschenden zu unterstützen und so neues Wissen zu schaffen. Im Projekt LassWissen können Sie sich an der Landschaftsforschung des Forschungsinstituts für Bergbaufolgelandschaft FIB e.V. in Finsterwalde beteiligen.

Im Projekt soll ein engmaschiges Datennetz aus Landschaftsmomentaufnahmen, Wasserstandsdaten und Libellensichtungen entlang des Forschungspfades an der Kleinen Elster generiert werden. Seien Sie dabei!

Lass mehr Wissen

Im Begegnungszentrum im Naturparkhaus in Bad Liebenwerda können Sie nicht nur alle im Projekt gesammelten Informationen mitverfolgen, sondern auch das Thema Wasser aus unterschiedlichen Perspektiven entdecken.



Öffnungszeiten

Mo-Do 9-15 Uhr

Erlebnistipp

In der interaktiven Ausstellung erlebnisREICH Naturpark im Schloss Doberlug schicken wir Sie auf Spurensuche, um den Geheimnissen des Wandels auf den Grund zu gehen.



Verfolgen Sie die Fortschritte der Bürgerforschung, erfahren Sie weitere Details zur Kleinen Elster in der Spur der schicksalhaften Schwestern oder entdecken Sie andere interessante Themen rund um den Naturpark.

Für junge Gäste gibt es draußen auf der Bewegungslandschaft viel zu erleben.

Naturparkzentrum erlebnisREICH Naturpark

Öffnungszeiten


April bis September: Di-So 11-18 Uhr
Oktober bis März: Di-So 11-17 Uhr

Impressum

Herausgeber
Förderverein Naturpark Niederlausitzer Heidelandschaft e.V.
Schlossplatz 1, 03253 Doberlug-Kirchhain
Telefon 035322 518066
E-Mail info@naturpark-nlh.de
Internet www.naturpark-nlh.de

Satz/ Layout/ Gestaltung
Fotos/ Zeichnungen
Rocket Apes GmbH, FV Naturpark NIH
FV Naturpark NIH, shutterstock, S. Schelmborg, Dirk Pape-Lange, Studio Martin Beck, Rocket Apes GmbH
OpenStreetMap (bearbeitet)

Geodaten
Stand : Dez. 2023



aufgrund eines Beschlusses
des Deutschen Bundestages

Gefördert durch
Bundesministerium
für Umwelt, Naturschutz, nukleare Sicherheit
und Verbraucherschutz
Gefördert vom Bundesministerium für Umwelt,
Naturschutz, nukleare Sicherheit und
Verbraucherschutz (BMUV) aufgrund eines
Beschlusses des Deutschen Bundestages.

So nehmen Sie teil

Mit dem Rad oder zu Fuß: Zum Mitforschen gibt
es viele Möglichkeiten.

Mit dem Rad
≈ 35 km
Die Exkursion führt vom Naturpark-
zentrum im Schloss Doberlug zum
parkhaus nach Bad Liebenwerda.



Zum Forschen geht es auf Wald- und Feldwegen
zu den Stationen. Ein asphaltierter Radweg führt
entspannt zurück zum Schloss.

Zu Fuß
≈ 6 km
Wandernde starten ihre Exkursion in
Maasdorf. Zu Fuß lassen sich bequem
drei der neun Forschungsstationen
auf einem Rundweg erreichen.



Nur mal gucken und individuell entdecken?

Die Forschungsstationen lassen
sich auch individuell auf einem
Spaziergang entdecken.



Eine Karte mit der Lage der Forschungsstationen
finden Sie im Innetteil.

Forschen Sie mit! Dem Wasser der Kleinen Elster auf der Spur



Neun interaktive Stationen an der Kleinen Elster
laden zum Entdecken und Forschen einer
besonderen Landschaft im Wandel ein.



Von Doberlug geht
es über Lindena,
Schadewitz, Maasdorf
bis nach Bad Liebenwerda.
An jedem Etappenziel gibt
es Wissenswertes zu
erfahren.

LassWissen-Forschungsbox dabei?

Holen Sie sich eine Forschungsbox zum Pfad.
Darin finden Sie neben einem „Wassertropfen“
für die interaktiven Stationen detaillierte Anlei-
tungen und Material für die Bürgerforschung
auf dem Pfad.
Die Box vom Förderverein des Naturparks
erhalten Sie kostenfrei im Schloss Doberlug
und im Begegnungszentrum im Naturparkhaus
Bad Liebenwerda.

Naturpark
Niederlausitzer
Heidelandschaft



Unterwegs

LassWissen

Ein Forschungspfad entlang der Kleinen Elster



Förderverein
NATURPARK
NIEDERLAUSITZER
HEIDELANDSCHAFT e.V.

Bürgerforschung

LassWissen

Mach mit...



Dem Wasser auf der Spur
An der kleinen Brücke



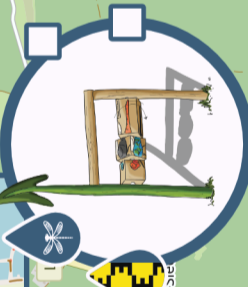
Naturparkzentrum erleben
erlebnisREICH



Flusschleifen
An der Mühlggrabenschleife



Grundwasser
An der Schlehenhecke



Ohne Wasser kein Wetter
Am Heiligen Hain



Fischer, Fischer wie tief ist das Wasser?
Brücke Schadowitz



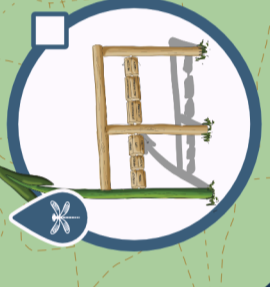
Über Stock und Stein
An der Sonnenliege



Wege des Wassers
Badstube Maasdorf



Kostbares Leben - Perspektivwechsel
Brücke Thalberg



Kostbares Leben - Perspektivwechsel
Thalberger Aussicht



Begegnungszentrum im Naturparkhaus
Öffnungszeiten
Mo-Do 9-15 Uhr



- Libellen bestimmen
- Pegelmessung
- Landschaft fotografieren
- Gewässergüte messen
- Pause
- Start Radtour
- Start Wanderung

